

Strumenti di Valutazione ambientale: come e quando

Rapporto tra Valutazione di Incidenza (VI), Valutazione Ambientale Strategica (VAS), Valutazione di Impatto Ambientale (VIA) in Regione Piemonte

Paolo Ghisleni

Regione Piemonte –Settore compatibilità ambientale e procedure integrate



Può essere utile soffermarsi un attimo su quelli che sono gli “oggetti” di questi strumenti di valutazione.

I primi due agiscono su prodotti dell’attività

intellettiva umana che sono, rispettivamente, i

Progetti (VIA) ed i Piani e Programmi (VAS) e,

ovviamente, sulle *azioni* che ne conseguono.



Nel caso della VIA e della VAS la "scelta"
(consapevole o meno)
è stata quindi quella di concentrarsi sulle **azioni
umane che influiscono (impattano)
negativamente sull'ambiente** che si vuole
tutelare, prescindendo dal *dove* queste azioni si
svolgono e dall'insieme di "elementi" su cui
possono impattare

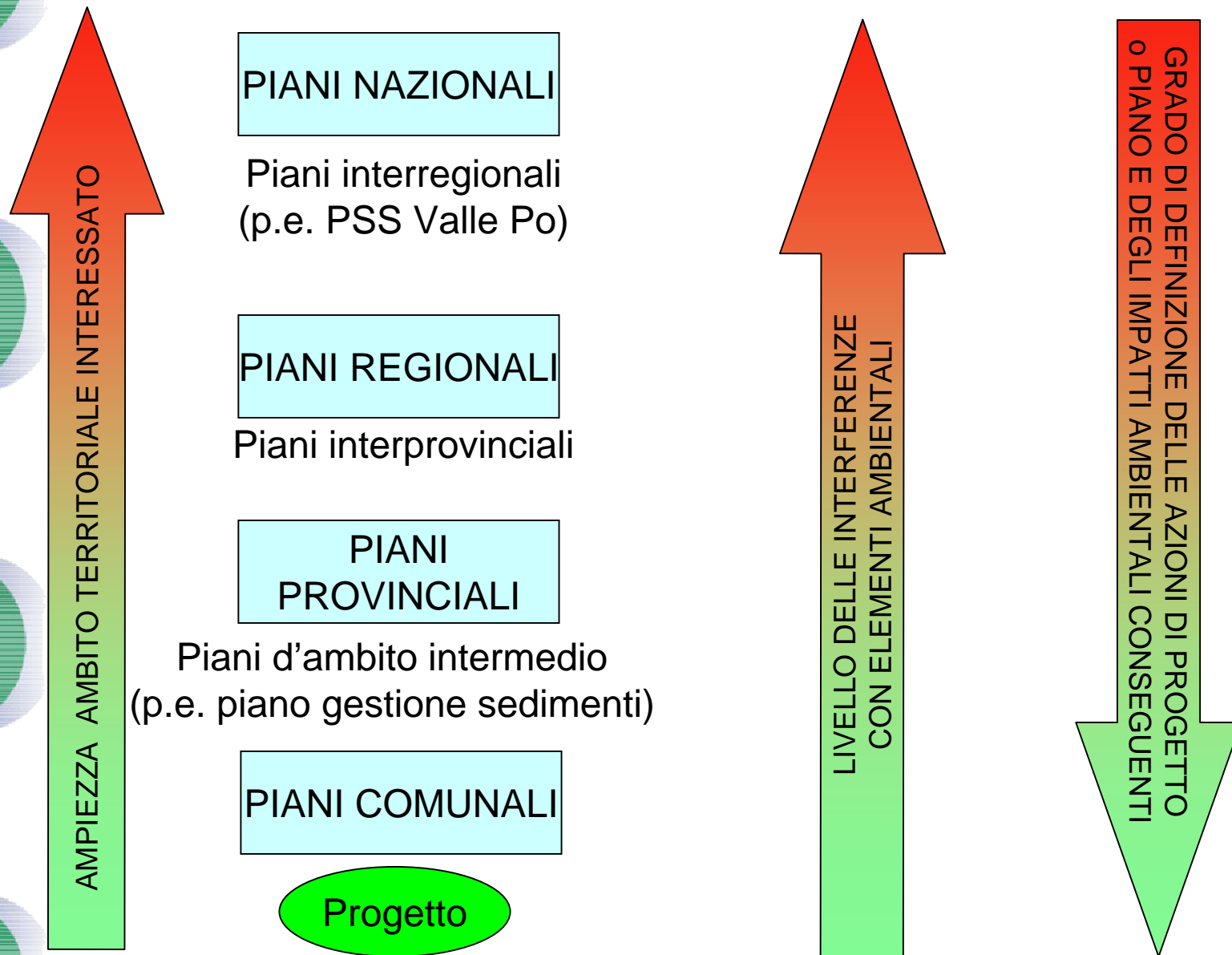


Il terzo strumento (VI) agisce invece su parti del territorio, preventivamente delimitate in funzione della ricchezza e/o particolarità e/o rarità della componente biotica che vi risiede stanzialmente o periodicamente.



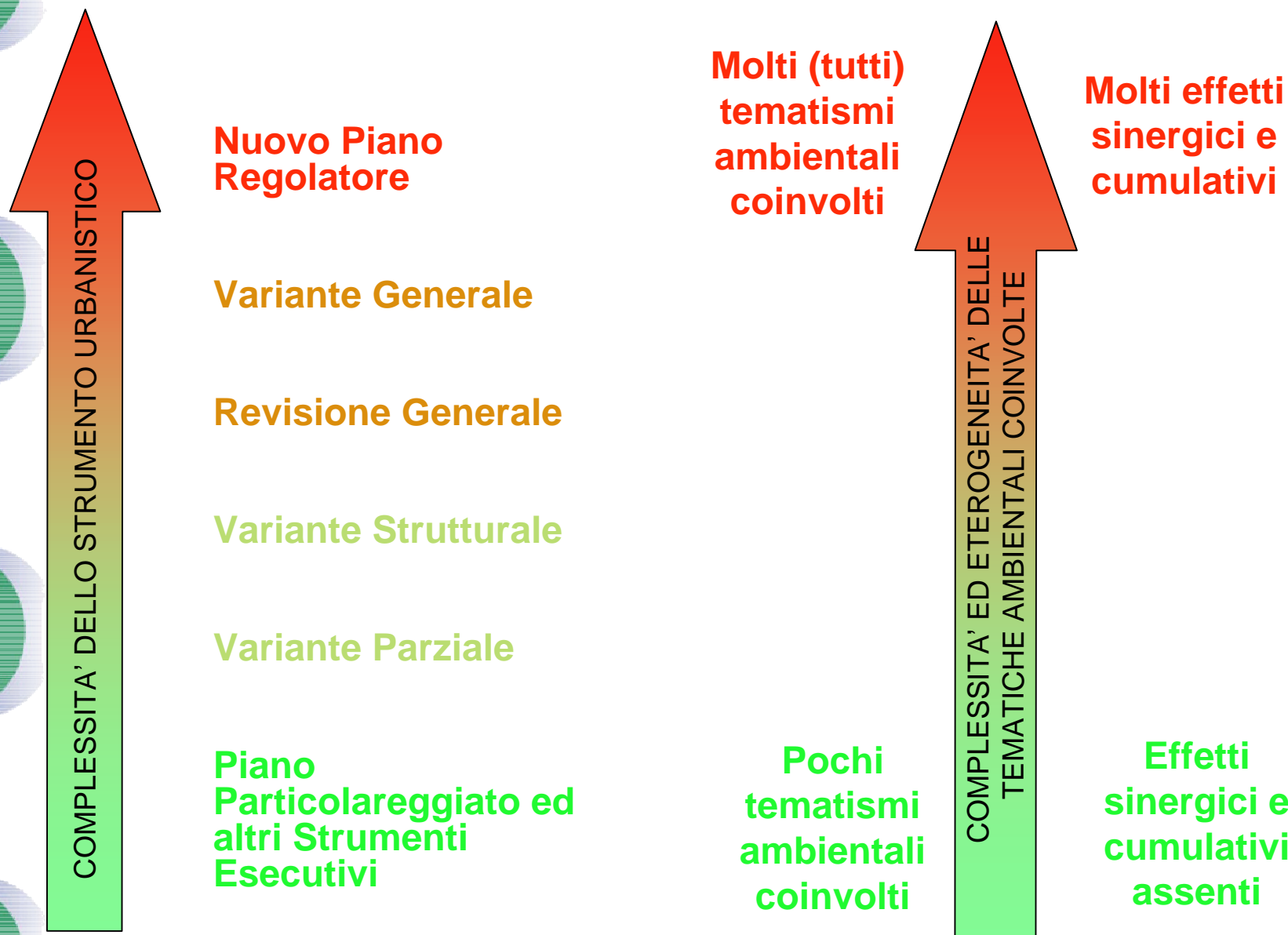
L'oggetto della tutela, a sua volta è stato individuato e definito in base al suo valore in termini di *patrimonio biologico*, ovvero, come recita il titolo della Direttiva 92/43/CEE (*Direttiva habitat*), di:

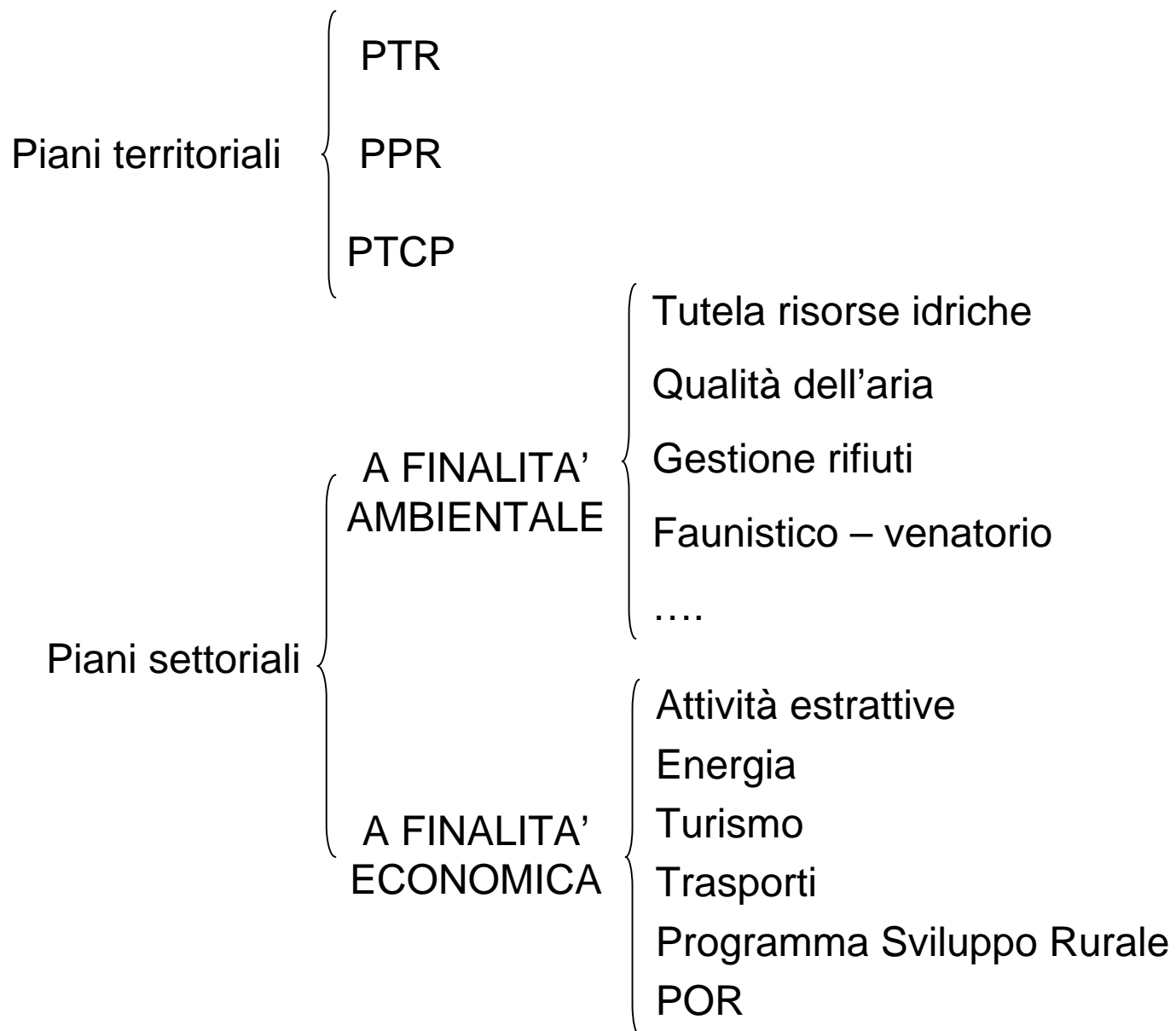
habitat naturali e seminaturali e della flora e della fauna selvatiche

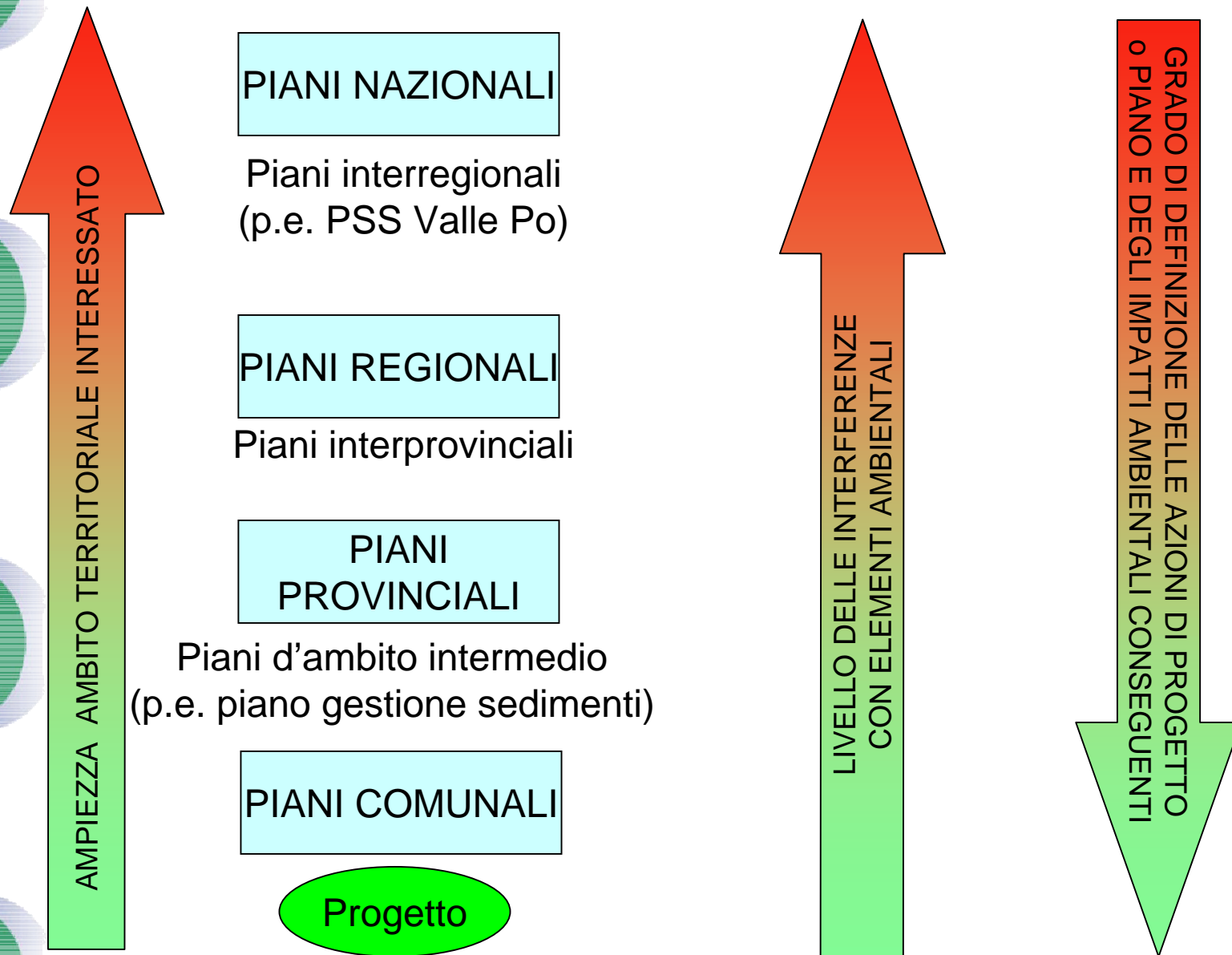




La VAS nella pianificazione a livello comunale



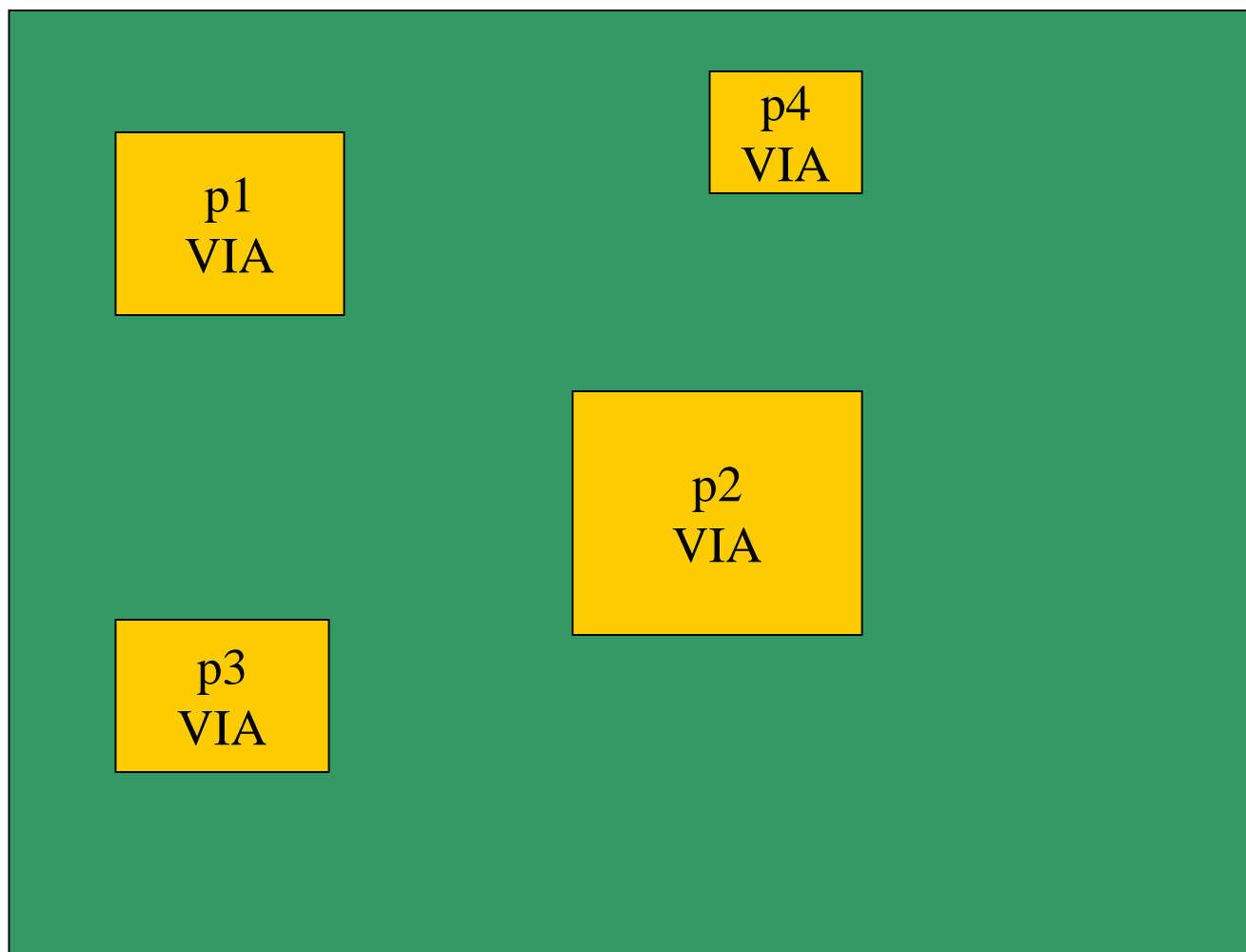




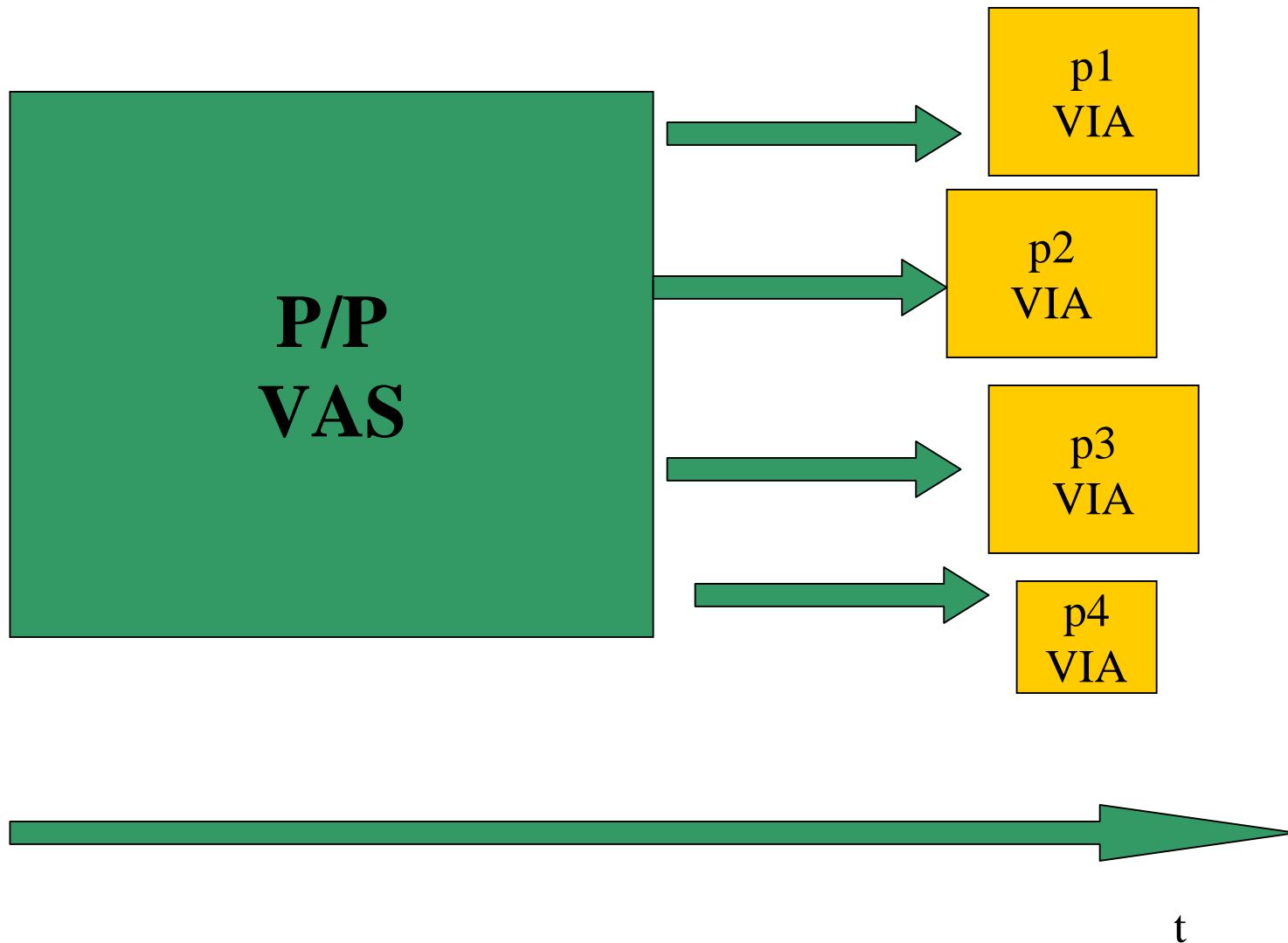


P/P

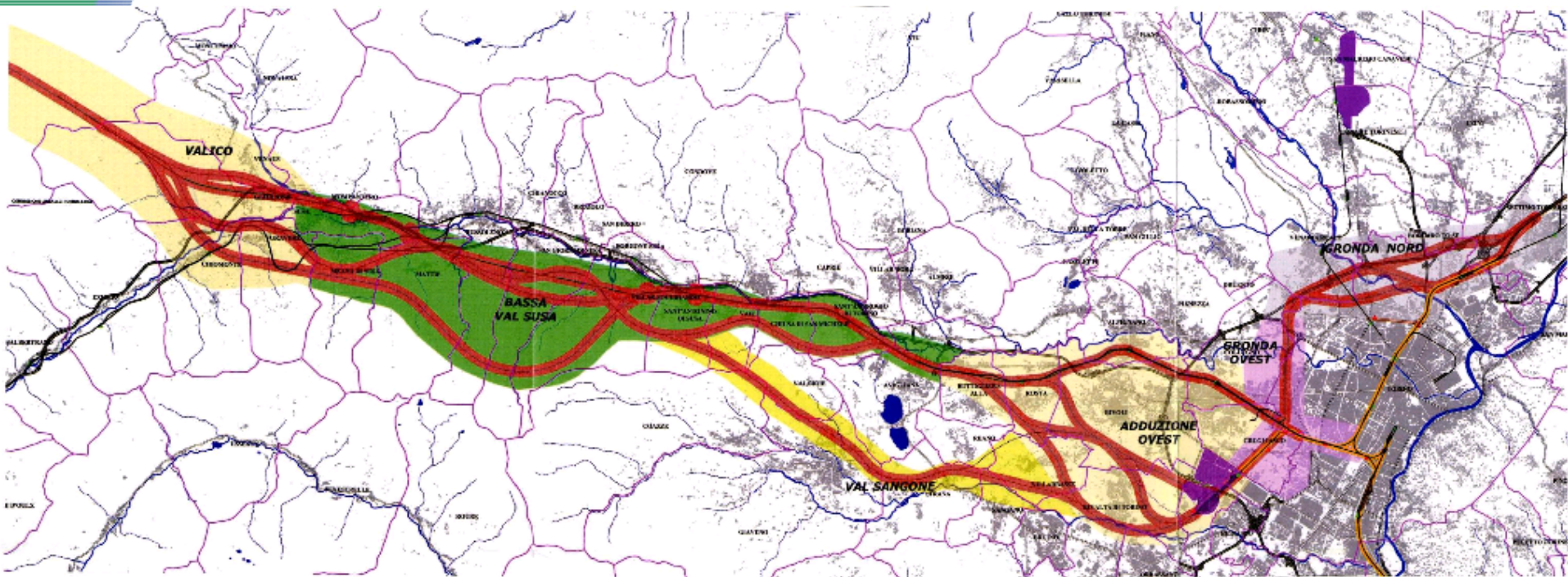
VAS



Rapporto funzionale e “gerarchico” fra VAS e VIA



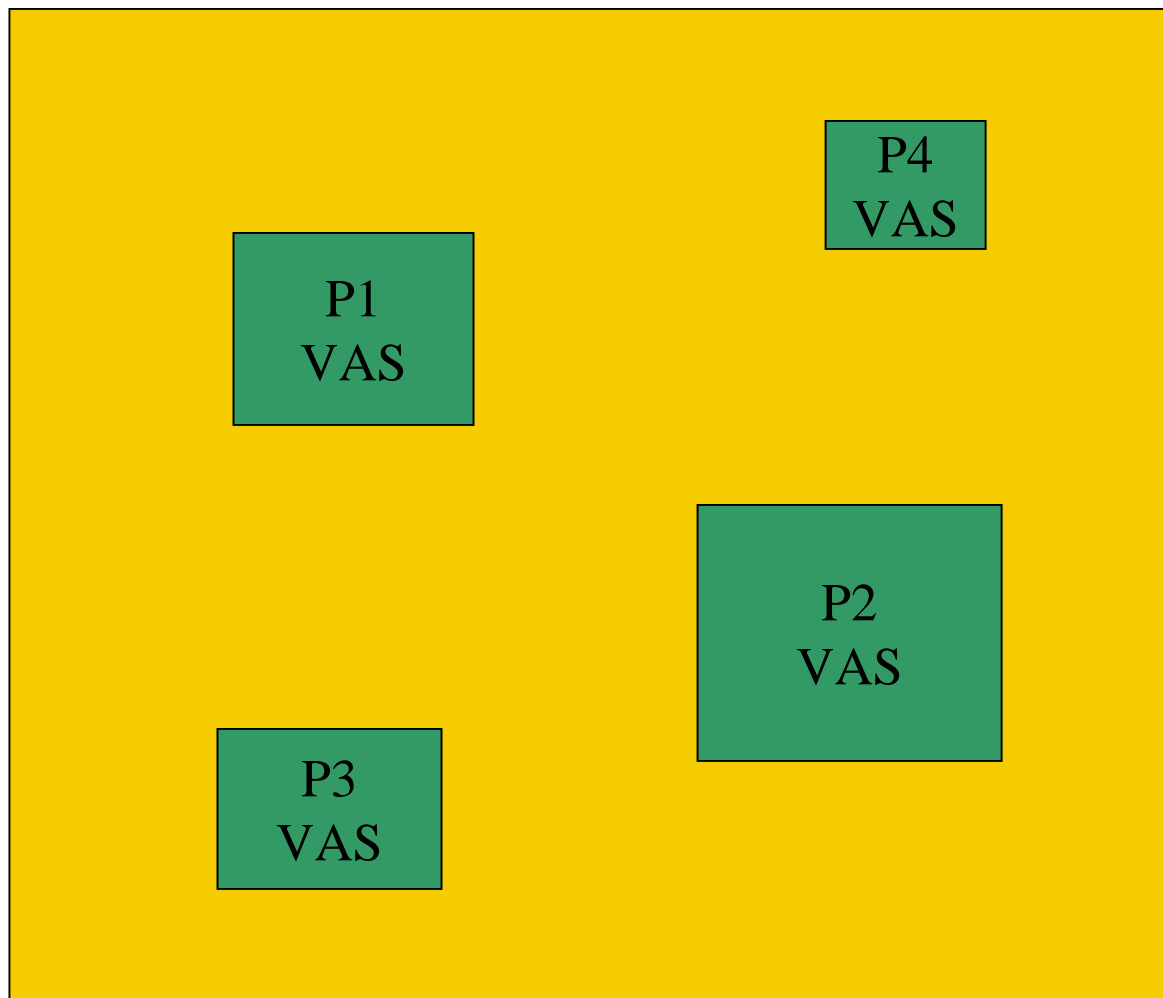
Rapporto temporale fra VAS e VIA



Definizione ambiti territoriali e opzioni di corridoio da valutare in sede di progettazione preliminare (Fonte: Osservatorio Nuova Linea Ferroviaria Torino-Lione - dicembre 2009)



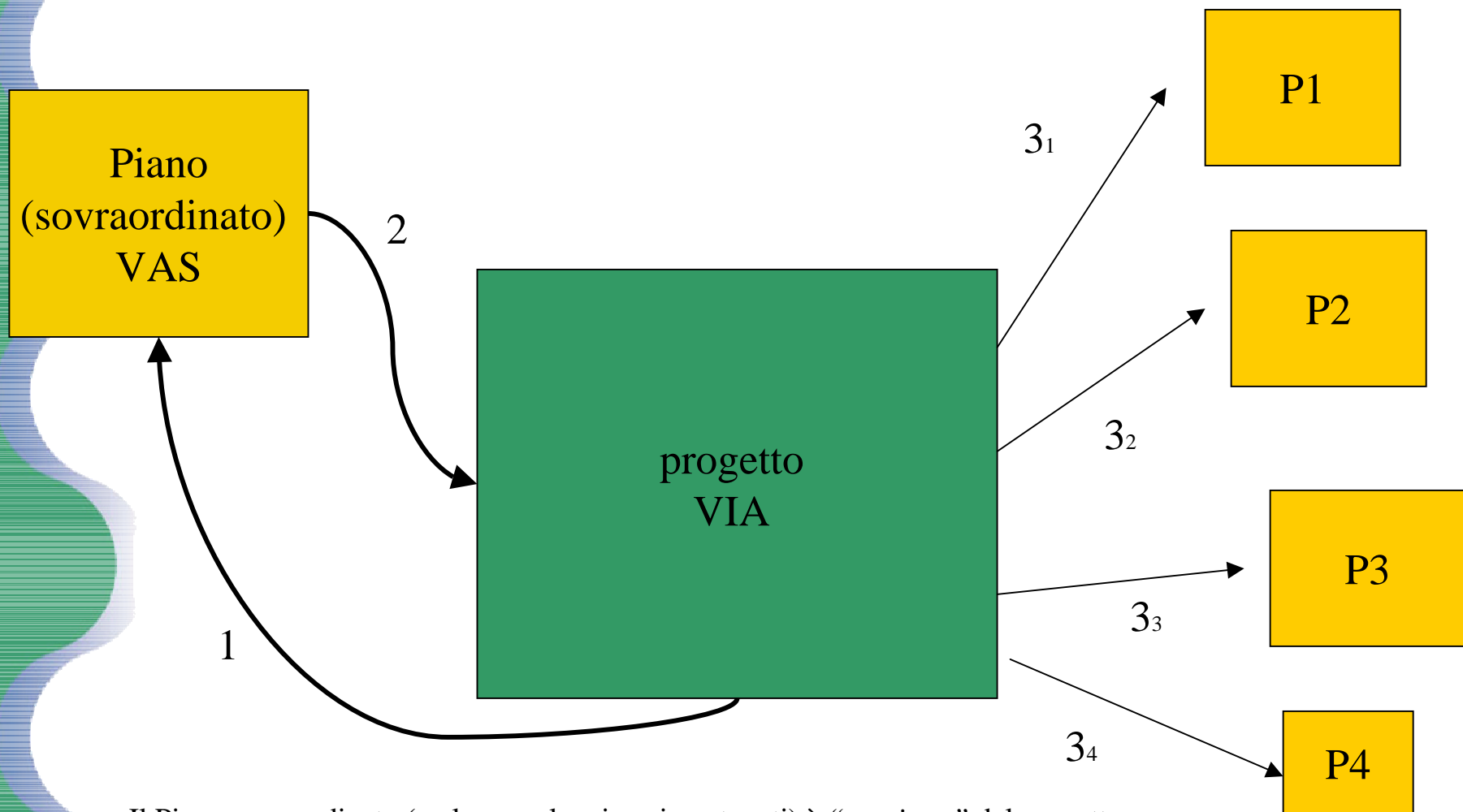
VIA



p

Rapporto funzionale “anomalo” fra VAS e VIA

Possiamo provare a rappresentare graficamente la situazione così:

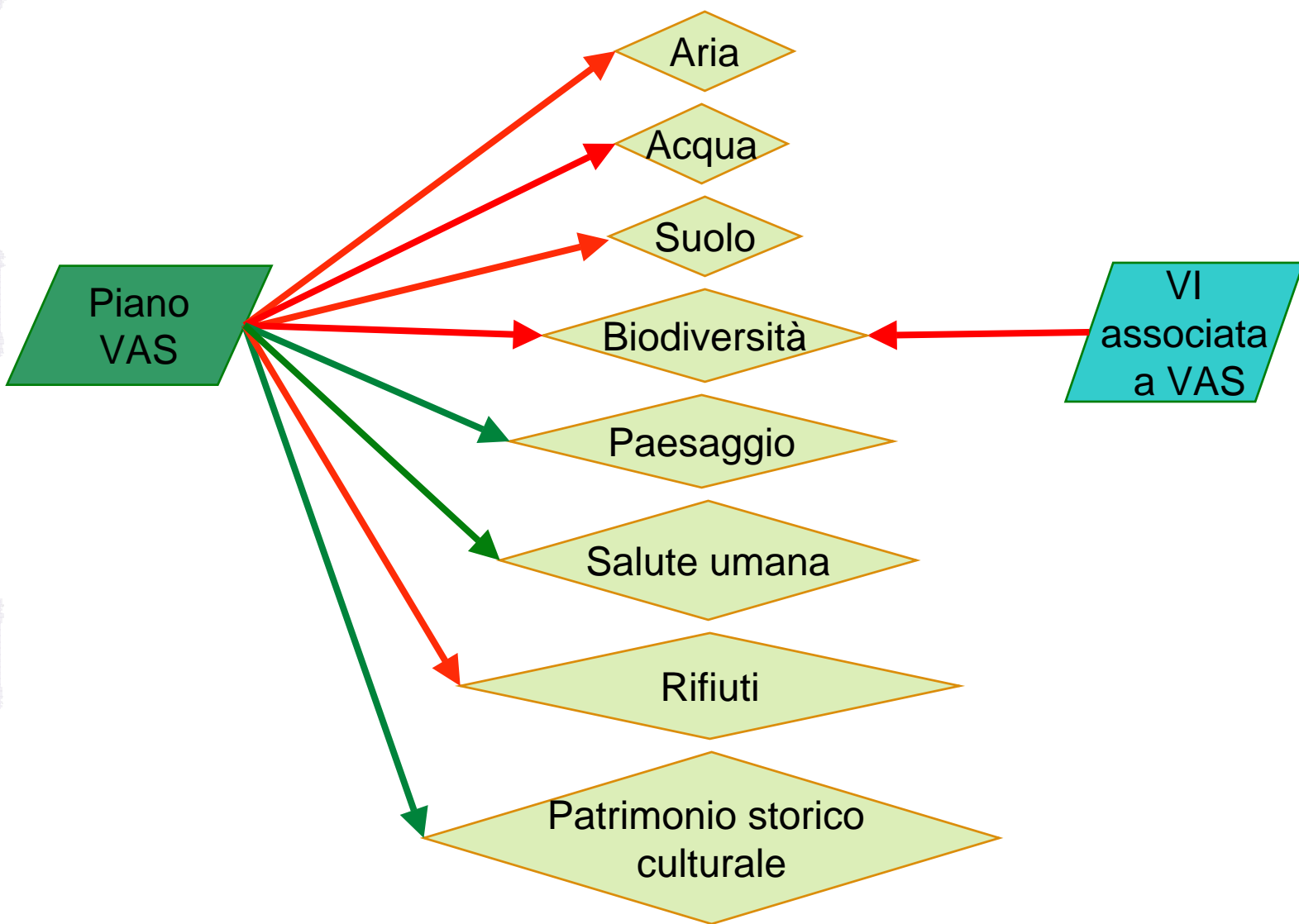


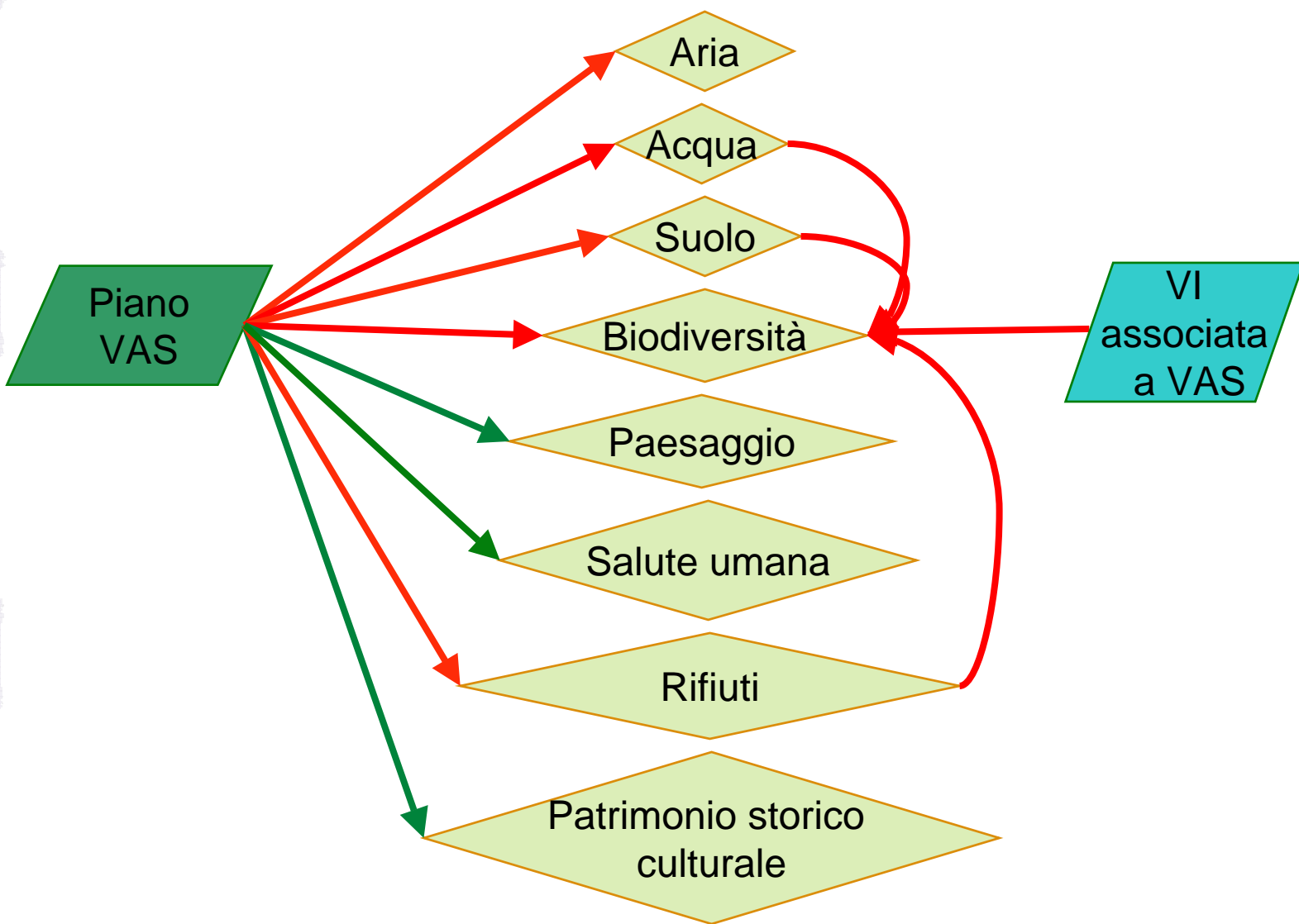
Il Piano sovraordinato (o almeno alcuni suoi contenuti) è “*suscitato*” dal progetto (freccia 1), ed *in funzione* del progetto ed *attraverso* il progetto (freccia 2) agisce (freccie 3_x) sui Piani sott’ordinati

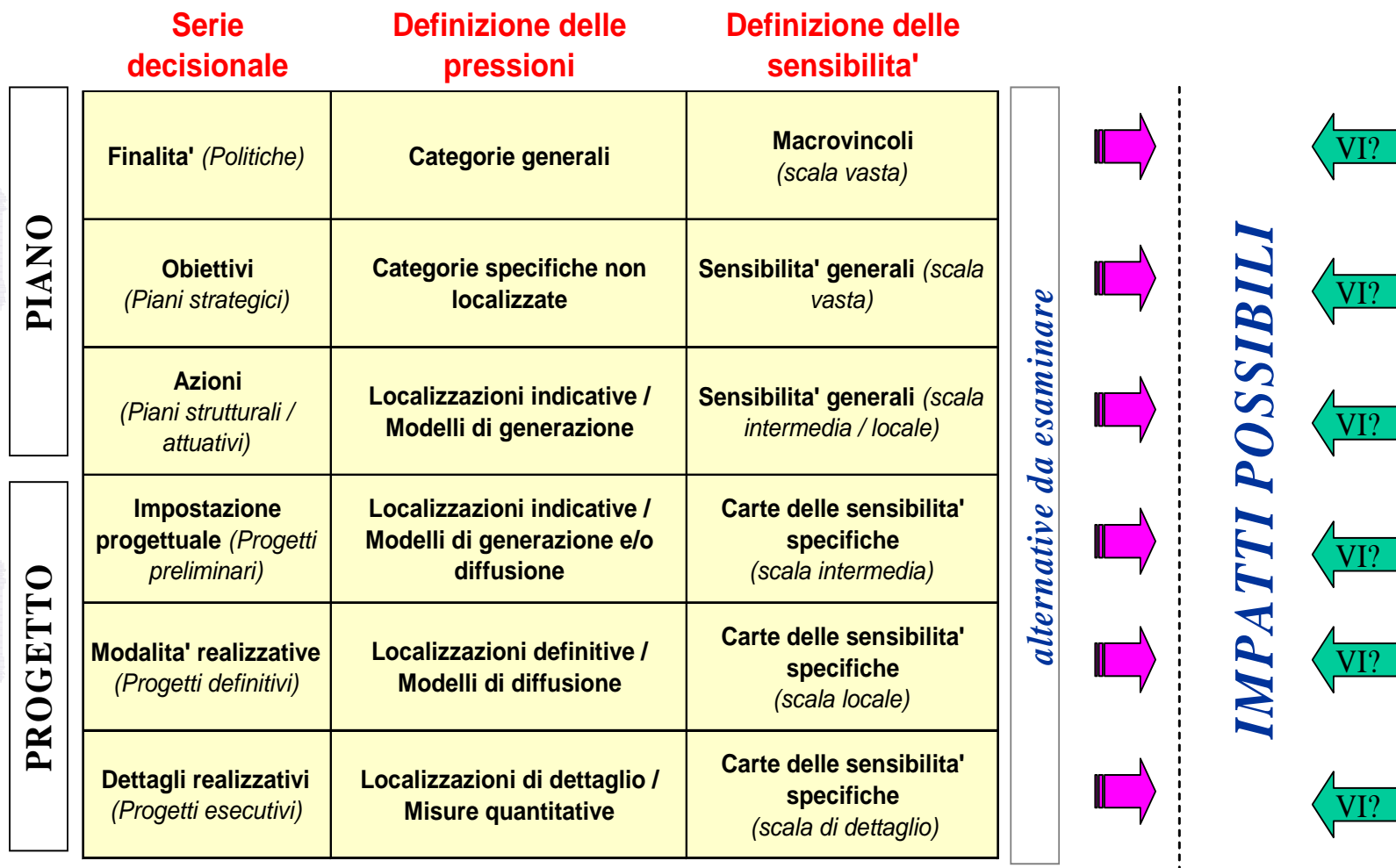


P/P VAS

VI









Strumenti di Valutazione ambientale: come e quando

Rapporto tra Valutazione di Incidenza (VI), Valutazione Ambientale Strategica (VAS), Valutazione di Impatto Ambientale (VIA) in Regione Piemonte

GRAZIE PER
L'ATTENZIONE

Paolo Ghisleni

Regione Piemonte –Settore compatibilità ambientale e procedure integrate